

# Parco Piazza d'Armi

*Riqualificazione dell'ex Area Camper in corso Monte Lungo*

Monte Lungo. Laboratorio di idee per rigenerare uno spazio di valore urbano

RICOGNIZIONE DEI PRINCIPALI ELEMENTI DI ATTENZIONE CON I CITTADINI E LE ASSOCIAZIONI ATTIVE SUL TERRITORIO PER LA DEFINIZIONE DI LINEE DI INDIRIZZO PER LA PROGRAMMAZIONE DELLA CITTÀ DI TORINO



Monte Lungo. Laboratorio di idee per rigenerare uno spazio di valore urbano

# Il Laboratorio:

## *Il percorso, la partecipazione*

---

# PREMESSE E OBIETTIVI DEL LABORATORIO

## L'AREA

La cosiddetta "area ex Camper" è una porzione di **circa 24.000 mq** del Parco dei Cavalieri di Vittorio Veneto Piazza D'Armi. Si trova nella parte nord del parco, sul limite del Corso Monte Lungo e confina con la Caserma dei Carabinieri sul lato nord e con una vasta area con attrezzature sportive a sud. È attualmente inutilizzata.

## L'INIZIATIVA DELLA CIRCOSCRIZIONE 2

La Circoscrizione 2 – Santa Rita, Mirafiori Nord, Mirafiori Sud- ha predisposto per il 2022 un avviso pubblico (DD 552/2022 dell'11/02/2022) con relative "Linee guida" per raccogliere iniziative e progetti a cui assegnare un contributo economico. Il contributo è destinato alle organizzazioni no-profit impegnate a **favorire il benessere della comunità locale** e che operano nel quadro di partnership pubblico-privato/privato sociale.

## LE PRECEDENTI INIZIATIVE DEI CITTADINI

Sui destini, le funzioni e la necessità di una "riqualificazione" dell'area si sono già interrogati e attivati i **cittadini e alcune associazioni**, tra cui:

- Camper Club "LA GRANDA" Sez. Torino
- Comitati cittadini, Associazioni Commercianti S. Rita, Comitato civico "Residenti in Piazza d'Armi"
- Sottoscrittori (400) della PETIZIONE PIAZZA D'ARMI, cittadini e commercianti

## IL MANDATO DELLA FONDAZIONE ARCHITETTURA

In risposta all'avviso della Circoscrizione, la Fondazione, è stata selezionata con il progetto "**Monte Lungo. Laboratorio di idee per rigenerare uno spazio di valore urbano**" con l'obiettivo di essere uno strumento di **formazione e rafforzamento di cittadinanza attiva**, in grado di elaborare una **domanda di spazio pubblico di qualità** che sia autentica e condivisa.

## GLI OBIETTIVI DELLA CITTÀ DI TORINO

L'amministrazione, in particolare gli Assessorati e le aree competenti per Verde Pubblico, Urbanistica e Arredo Urbano, hanno previsto, d'intesa con la Circoscrizione 2, di valorizzare gli esiti del Laboratorio come «**Linee di indirizzo**» che l'Amministrazione possa inserire, dopo opportuni approfondimenti progettuali, nella programmazione.

## IL DESIGN DELLE AZIONI DEL LABORATORIO

Il gruppo di lavoro composto dai referenti della Circoscrizione 2 e dalla Fondazione Architettura con i suoi consulenti ha predisposto un programma di lavoro per:

- Osservare il contesto
- Raccogliere elementi di attenzione rispetto alle aspettative dei cittadini
- Definire obiettivi e, quindi, scenari per la trasformazione dell'area

# IL PERCORSO DEL LABORATORIO DI IDEE: LE TAPPE

## FASE 1

- Una ricognizione dell'area e una raccolta di elementi di carattere «tecnico»
- Una prima **mappatura di attori e pratiche**, per capire come «intercettare» il quartiere

ottobre – dicembre 2022

**INCONTRO TRA CIRCOSCRIZIONE E ASSESSORI**

**SOPRALLUOGO E INCONTRO CON TECNICI E ATTORI LOCALI**

### IL QUADRO PRELIMINARE

- OBIETTIVI AL PERCORSO
- CONDIZIONI DELL'AREA (STATO DI FATTO) E DELL'INTORNO
- CONDIZIONI ALLA FUTURA TRASFORMAZIONE: VINCOLI, RISORSE E OPPORTUNITÀ
- QUADRO DEGLI ATTORI

## FASE 2

- Una raccolta di **punti di vista e istanze**
- Una ricognizione di **possibili risorse del territorio** (funzioni già presenti da rafforzare, attori da coinvolgere)
- Un primo quadro di **scenari alternativi**

gennaio – marzo 2023

**INTERVISTE DEGLI STUDENTI DEL LICEO COTTINI**

**INCONTRO CON IL CONSIGLIO DELLA CIRCOSCRIZIONE**

**INTERVISTE DIRETTE AD ASSOCIAZIONI E REALTA DEL QUARTIERE**

**QUESTIONARIO ONLINE**

**PRIMO INCONTRO CON CITTADINI**

### LE ISTANZE E GLI INGAGGI

CONTENUTI EMERSI:

- L'AREA DI MONTE LUNGO: COME E', COME POTREBBE ESSERE
- OPZIONI E SCENARI ALTERNATIVI
- QUESTIONI APERTE

## FASE 3

- Punti di conflitto e di convergenza tra gli scenari emersi
- Confronto pubblico sugli scenari
- **Esito del percorso : indicazioni per la stesura delle LINEE D'INDIRIZZO**

aprile - maggio 2023

**SECONDO INCONTRO CON I CITTADINI**

**TERZO INCONTRO DI RESTITUZIONE DEGLI ESITI E CONFRONTO CON GLI AMMINISTRATORI**

### LA PROPOSTA PER LE LINEE DI INDIRIZZO (AL PROGETTO FUTURO)

PROPOSTA EMERSA DAL LABORATORIO:

- PRO E CONTRO (**VALORI**)
- «**REGOLE DEL GIOCO**» E INVARIANTI
- **ELEMENTI DI ATTENZIONE**
- «**CONDIZIONI PER**»

**DOCUMENTO DI INDIRIZZO PER UN FUTURO PROGETTO DELL'AMMINISTRAZIONE**

**FARE EMERGERE LE ISTANZE, VERSO LA COMPOSIZIONE DI SCENARI**

**ACCOMPAGNARE UN CONFRONTO, VERSO UNA PROPOSTA CONDIVISA**



# CHI HA PARTECIPATO AL LABORATORIO DI IDEE

## I tecnici (Area Verde e Parchi, Comune di Torino)

Franco Ceccon, Irene Menardo e Vanessa Balcan

## Le realtà e i portatori di interesse intervistati

- Associazione camperisti club La Granda
- Fondazione Teatro Ragazzi
- WWF città metropolitana di Torino
- Palaisozaki – Parcolimpico
- Sporting circolo della stampa
- Torino riding club
- Comitato petizione Piazza d'Armi
- Associazioni dei Commercianti (corso Sebastopoli, corso Orbassano, via Barletta)
- Club Amici della scopa (bocciofila)
- Carabinieri Comando Stazione Borgo San Secondo

## Gli Studenti del Liceo Cottini

Convoluta una classe del Liceo in attività di osservazione e di «investigazione» sull'area

## I cittadini che hanno compilato il questionario online

675 risposte raccolte in 5 settimane

## I partecipanti agli incontri

Quasi 50 partecipanti ai 2 incontri, dal quartiere e dalla città

## Il futuro del Parco di Piazza d'Armi

Partecipa al **Laboratorio di idee** per la riqualificazione dell'ex Area Camper in corso Monte Lungo

3 Incontri pubblici

1 Questionario online

Quando?

1° incontro  
**Venerdì 24 marzo 2023**  
Ore 17.30

2° incontro  
**Lunedì 13 aprile 2023**  
Ore 17.30

3° incontro  
**Mercoledì 3 maggio 2023**  
Ore 17.30

Conclusivo di presentazione degli esiti del Laboratorio

Per costruire una **proposta condivisa** e scrivere insieme le **linee di indirizzo** da consegnare all'Amministrazione della Città

Dove?

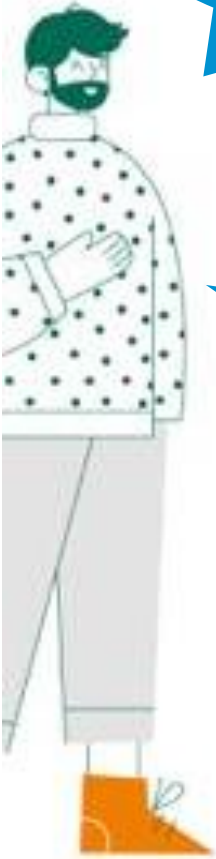
Casa del Teatro Ragazzi e Giovani  
Corso Galileo Ferraris, 266

Compila ora il questionario!  
[www.comune.torino.it/circ2](http://www.comune.torino.it/circ2)

Monte Lungo. Laboratorio di idee per rigenerare uno spazio di valore urbano

# Le interviste e i primi elementi: *Quali input per il Laboratorio di idee?*

---



*Un'area di grandissimo valore, per ripensare ecologicamente allo spazio delle città come spazio di biodiversità (WWF)*

*Sembra complicato trovare modi per gestire le aree verdi insieme alle associazioni, ma è importante farlo (WWF)*

*L'area è stata problematica da gestire, anche poco confortevole per le persone che ci hanno soggiornato (Carabinieri)*

*Fondamentale per il quartiere, molto importante per gli abitanti (Associazioni dei commercianti)*

*Un luogo di socialità per gli anziani, che offrono «presenza» e chiedono di avere spazi di ritrovo (Circolo Amici della Scopa)*

*Da rendere "urgentemente" utilizzabile! (consiglieri)*


*Qualche incertezza sugli statuti.. (sopralluogo tecnico)*

*Un'area destinata a verde pubblico ma usata per la mobilità; con alcuni vincoli «infrastrutturali» legati ai precedenti usi, ma anche tante potenzialità, in un parco ben tenuto (sopralluogo tecnico)*

*..forse da bonificare prima di nuove piantumazioni?*







*Bisogna dare seguito alla iniziativa dei firmatari della petizione*

*Gli abitanti e il territorio sono poco coinvolti nelle decisioni*

*Servono attrezzature per promuovere il turismo dei camperisti e per supportare le attività sportive e per il tempo libero già praticate: bocce & carte, basket, musica e ballo*

*Non c'è un problema di sicurezza, il parco è ben tenuto. Servono attrezzature a norma per usare di più il parco d'inverno*

*Tre le questioni "in sospeso": l'area ex camper abbandonata; le bocciofile precarie; il laghetto poco valorizzato e da curare di più*


## 8 BUONI MOTIVI PER UN'AREA CAMPER

- 1) *Il flusso turistico dei camperisti e caravanisti è importante. I turisti itineranti in Europa sono circa 20 milioni. Nel 2021, il parco circolante di camper e di caravan è di oltre 6 milioni*
- 2) *L'indotto economico generato dai camperisti e caravanisti serve: i camperisti non sono turisti di serie B.*
- 3) *L'interesse dei turisti in libertà nei confronti del territorio e delle sue tradizioni. Un'area di sosta può contribuire anche ad amplificare il successo di un evento nelle vicinanze*
- 4) *Il turismo in libertà si vive tutto l'anno, non solo in "alta stagione"*
- 5) *I camperisti e caravanisti prediligono i piccoli borghi e i centri minori*
- 6) *L'accoglienza diffusa dei turisti in libertà favorisce e valorizza le aziende della filiera agricola e le realtà enogastronomiche del territorio*
- 7) *Il turismo itinerante è un trend in crescita per il futuro*
- 8) *Le vacanze in camper sono più sostenibili*

*(testo inviato da Associazioni Camperisti)*








*Sicuramente deve essere migliorato il lato su Corso Montelungo e in generale qualche area verde all'interno, sulle collinette*


*Prediligo il lato su corso Sebastopoli perché è meno isolato, allestito e pieno di gente. Sarebbe bello ci fosse qualche attrazione anche all'interno del parco per usufruire degli spazi verdi che invece così incutono timore perché poco frequentati*

*Il quartiere Santa Rita è ad alta densità di popolazione anziana, penserei a uno spazio di servizi e attività condiviso da anziani e bambini. Una sorta di ritrovo all'aperto per svolgere piccole attività e momenti di intrattenimento*



*Sul lato su corso Montelungo, i wc pubblici e l'area dei camper non danno l'idea di rendere il Parco sicuro*

*(intervista ai referenti dello Sporting club)*



*I momenti critici per il Parco sono, in generale, quando fa buio, poi quando ci sono i Grandi Eventi*

*C'è fame di parcheggi. Non ci sono parcheggi di grande dimensione adeguati. C'è conflitto sul parcheggio tra chi parcheggia abitualmente, gli abitanti, e chi per assistere ai Grandi Eventi o per recarsi in Ospedale*

*Se non abiti nelle vicinanze, non vieni qui a fare un pic-nic*

*C'è "un buco" al centro del Parco - l'area militare - che non si può utilizzare*

*Ci vuole una soluzione mista e compatibile con un grande parcheggio, per esempio uno skatepark?*

*(intervista ai referenti del Palaisozaki)*



Monte Lungo. Laboratorio di idee per rigenerare uno spazio di valore urbano

# Il questionario online: *Percezioni, vissuto, desideri*

---



# RISULTATI DEL QUESTIONARIO ON LINE

Qual è l'identità dell'area di Piazza d'Armi, quale la sua vocazione? Come viene **percepita e vissuta** dagli abitanti del quartiere, dai cittadini torinesi e dai visitatori?

**Come potrà cambiare**, in futuro, per rispondere meglio ai desideri, ai bisogni e alle attese?

Un breve questionario online, somministrato **tra marzo e maggio 2023**, è stato rivolto a tutte e tutti i torinesi, di ogni età, abitanti dei quartieri vicini o più in generale utenti dell'area, chiedendo loro **che esperienza e uso ne fanno e quali idee hanno in proposito**.

Il questionario (anonimo) ha raccolto **676 risposte** (100 dopo il secondo incontro pubblico del 13 aprile 2023), aiutando a mettere a fuoco alcuni trend e a facilitare così il confronto..

## NUMERI IN SINTESI

In generale, chi ha compilato il questionario è soprattutto un adulto **tra 31-64 anni** (più del 71%), che lavora (68%), che vive in **Santa Rita** (65%) e viene al Parco a piedi.

Nella composizione per età, è risultata sotto-rappresentata soprattutto la fascia degli under 18 (solo il 3,3%)...



# RISULTATI DEL QUESTIONARIO ON LINE

Alcune domande più approfondite hanno cercato di chiarire – sia rispetto all'Area ex camper che all'intera Piazza d'Armi – **cosa venga percepito come un valore, una risorsa**, e cosa venga invece considerato **poco riuscito o problematico**.

Un'ultima domanda ha riguardato l'opportunità di un progetto di riqualificazione e l'utilità del confronto con i cittadini, all'interno del laboratorio di idee.

## INDICAZIONI EMERSE

Le posizioni "di maggioranza" dicono:

- il principale problema ravvisato è che l'area ex Camper è **percepita come "vuota"**,
- ciò di cui la si vorrebbe riempire è... **verde!** ..al più con qualche attrezzatura, meglio se all'aperto.

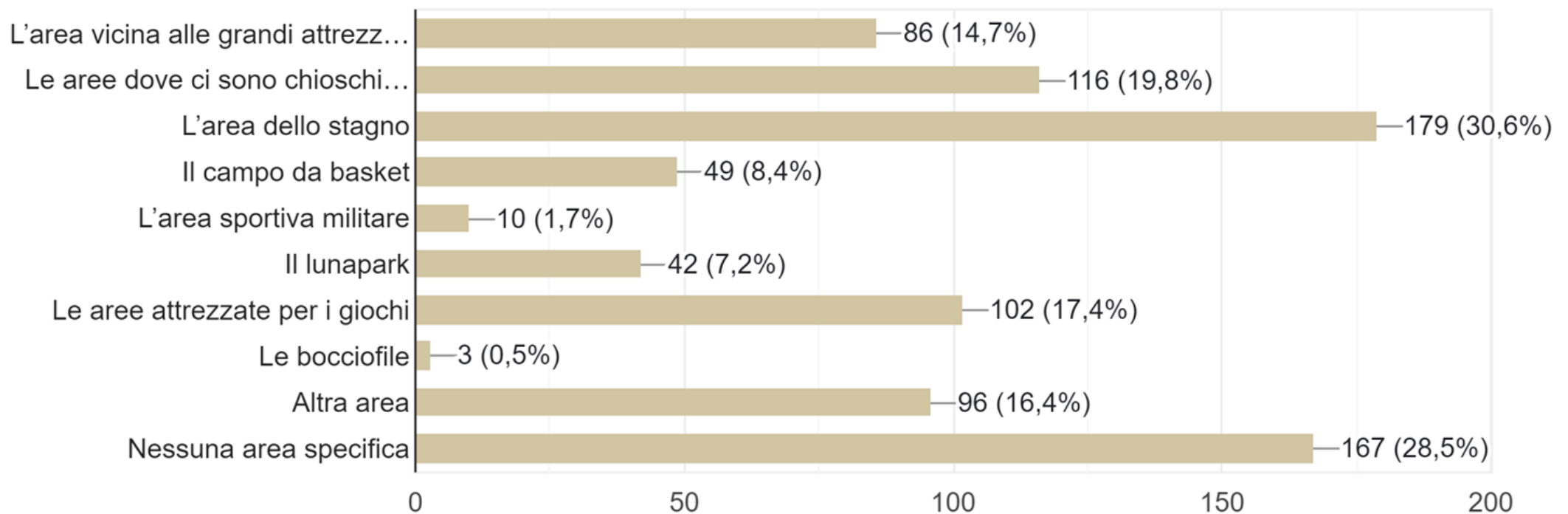


# RISULTATI DEL QUESTIONARIO ON LINE

#8

C'è una parte del Parco di Piazza d'Armi che prediligi / che frequenti o usi più delle altre?  
Perché? Scegli una o più opzioni.

676 risposte

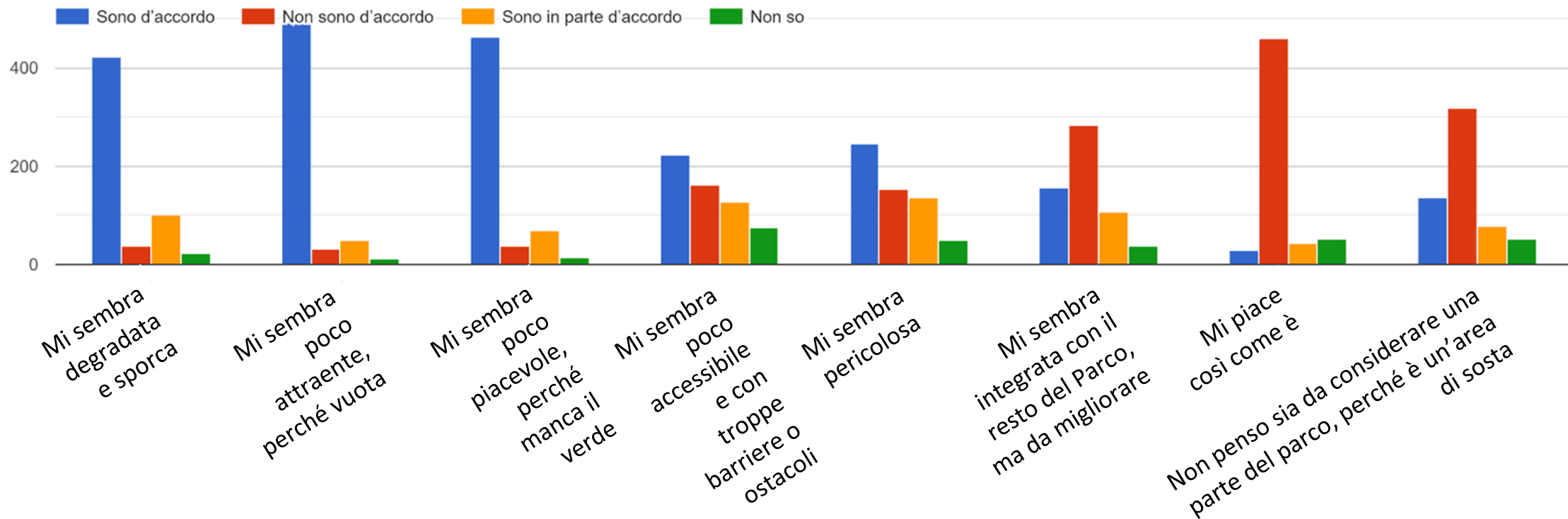




# RISULTATI DEL QUESTIONARIO ON LINE

## #10

Qual è la tua impressione riguardo all'ex Area Camper? Dì la tua: indica con una crocetta se sei d'accordo con ciascuna affermazione

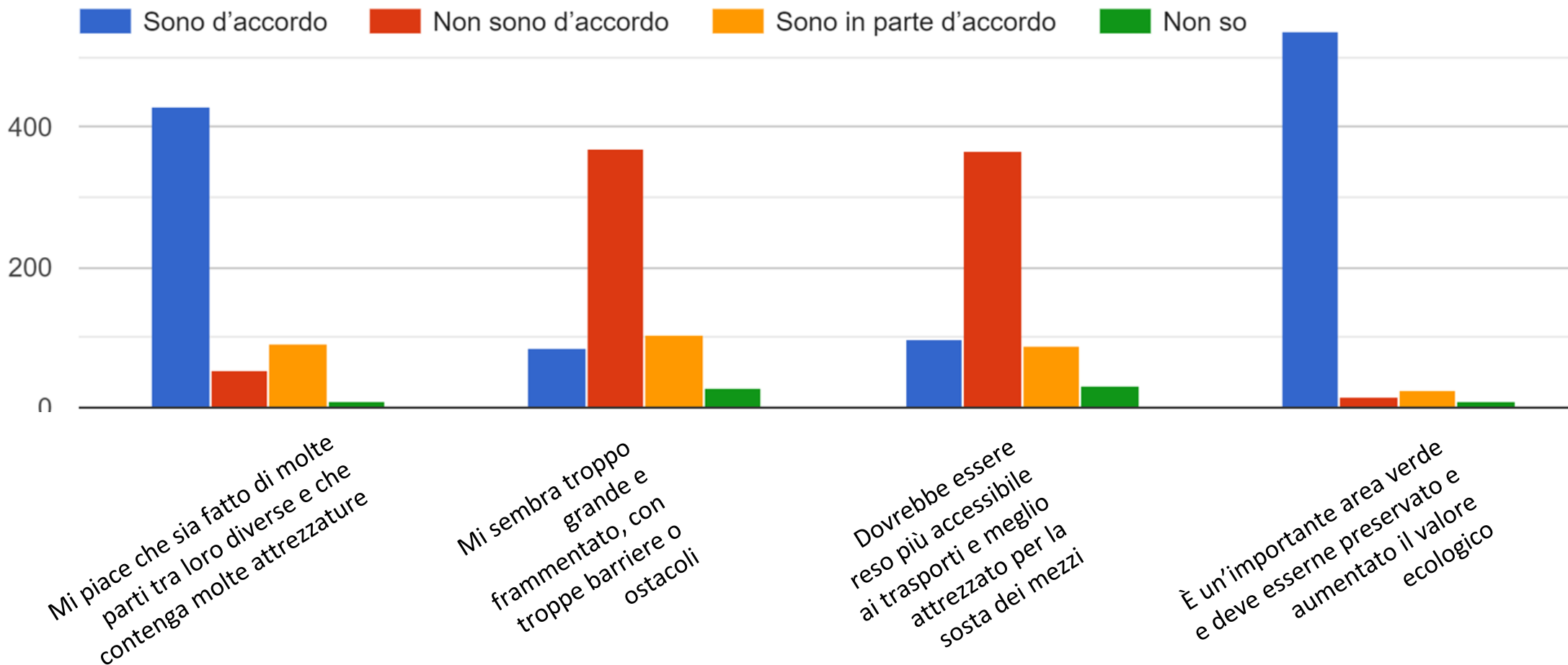


# RISULTATI DEL QUESTIONARIO ON LINE

## #11

Quale aspetto dell'intero parco dovrebbe essere maggiormente messo in valore e conservato? Quale dovrebbe essere, al contrario, modificato o migliorato?

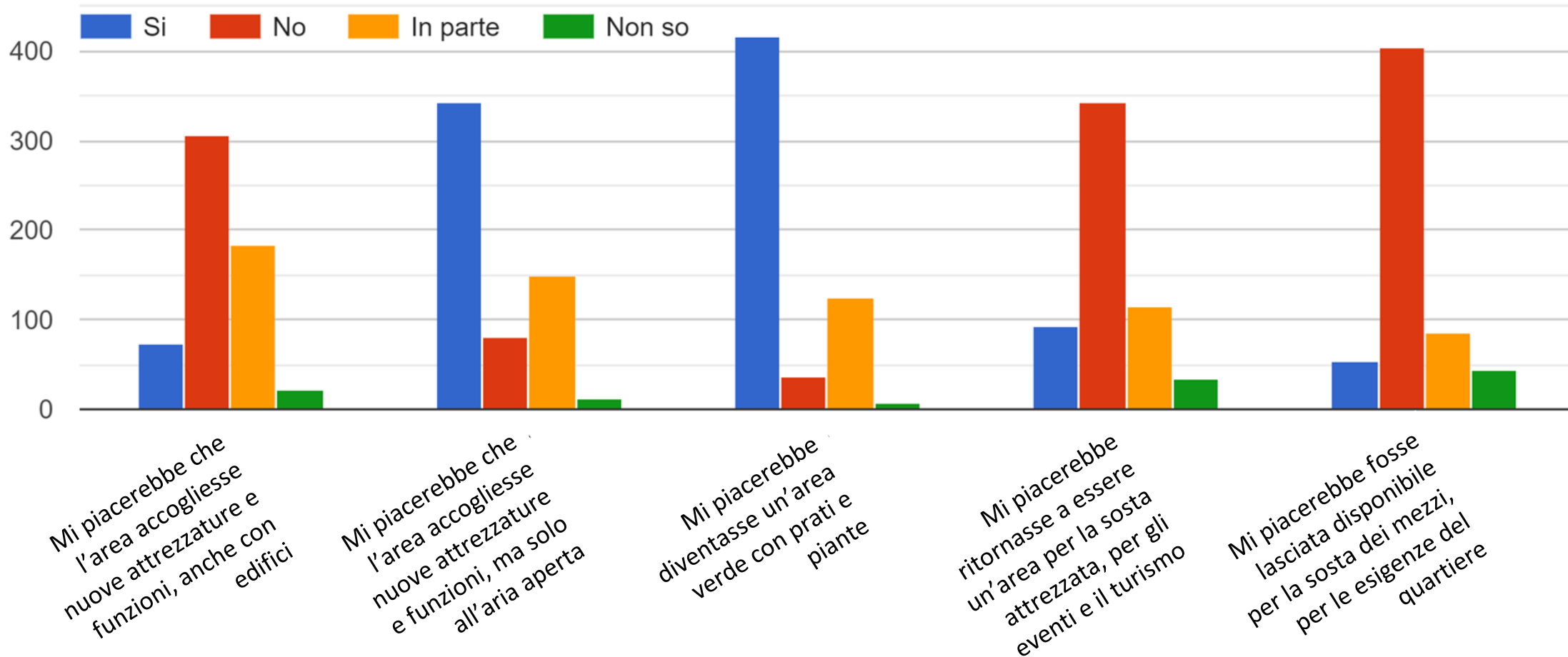
*Dì la tua: indica con una crocetta quanto sei d'accordo con ciascuna affermazione*



# RISULTATI DEL QUESTIONARIO ON LINE

## #11

In che modo un progetto per l'ex Area Camper potrebbe contribuire a migliorare il Parco?  
Dì la tua: indica con una crocetta se sei d'accordo con ciascuna affermazione





Monte Lungo. Laboratorio di idee per rigenerare uno spazio di valore urbano

# Gli incontri di discussione:

## *Dalle qualità dell'area ai valori per il progetto*

---

**SPAZIO DIMENTICATO**

**UN'AREA ABBANDONATA**

**UN ABBANDONO CHE FERISCE**

**UN'AREA "IN SILENZIO" (UNO SPAZIO CHE NON E' UN LUOGO)**

**SENZA IDENTITA**

**UN PARADOSSO (NON HA IDENTITA MA E' DENTRO A UN'AREA FORTEMENTE IDENTITARIA)**

**UN'AREA DEGRADATA, IN ATTESA DI NUOVI USI, SUSCITA IMBARAZZI.. (USI ILLECITI)**

**MOLTO, MOLTO TRISTE E DESOLATA**

**UN PARCHEGGIO (SOTTERRANEO) SERVE "COME IL PANE"**

**PISTA CICLABILE MAL PROGETTATA**

**POCO ILLUMINATO**

**COMUNICA INSICUREZZA**

**VITTIMA DI UNA INCURIA IRRESPONSABILE**

**OCCASIONI PERSE (IN 10 ANNI)**

**UNO SPRECO! (DENTRO UNA CITTA VERDE..)**

**MAL GESTITA**

**DISQUALITA**

**POCO ATTRATTIVA, NON REGGE IL CONFRONTO CON LE AREE VERDI DI TO-NORD**

**UN'AREA SU CUI C'E' DISINTERESSE.. (LE PERSONE SI LIMITANO A GIRARCI ATTORNO)**

**UN'AREA ISOLATA (UNA SPECIE DI BUCO, UN'AREA DA BY-PASSARE)**

**PARTE DEL PARCO POCO USATA**

**DENTRO A UN'AREA ETEROGENEA**

**IN UN'AREA DELLA CITTA COMPLICATA (USI)**

**VISSUTA IN MANIERA INTERMITTENTE E NON ABBASTANZA RISPETTO ALLE SUE POTENZIALITA**

**DA GRIGIA A VERDE (++++)**  
**UNA SFIDA PER LA ECOSOSTENIBILITA**  
**UN BOSCO URBANO?**

..BELLISSIMA SE CI FOSSE UN PRATO  
VERDE BENE ILLUMINATO

**POTENZIALITA INFINITA, SPERANZA**  
**ENERGIA POSITIVA!**

**UNA RISORSA "SENTIMENTALE"**  
(IDENTITA DEL QUARTIERE)

VICINA A MOLTI IMPIANTI SPORTIVI  
DENTRO UN **PARCO MOLTO**  
**FREQUENTATO** DAGLI SPORTIVI

AVEVA **ATTREZZATURE SPORTIVE LIBERE**

**BEN COLLEGATA**      **POTENZIALE PER RICUCIRE**  
**PERMEABILE**

UNA OCCASIONE PER RIPENSARE TUTTA  
PIAZZA D'ARMI (**RAZIONALIZZARE..**)

PER FORTUNA TRANSENNATA..

UNO SPAZIO DI OPPORTUNITA PER ATTRARRE  
E TRATTENERE **POPOLAZIONE GIOVANE**  
(RIFERIMENTO PER OLTRE 1500 BAMBINI E  
RAGAZZI 3-13 anni + QUASI 1000 FAMIGLIE)

**UTILE PER L'ACCOGLIMENTO DEI TURISTI (CAMPERISTI)**  
**UNA RISORSA PER LE ESIGENZE DI SPAZI**  
**DEGLI EVENTI (PARCHEGGI)**

**STRATEGICA**

RISORSA (IN UNA CITTA CHE NON  
HA STRUTTURE PER IL TURISMO)

POTENZIALE **ECONOMICO**

POTENZIALE DI **ATTRATTIVITA (TURISMO)**

**UN GLAMPING ECOSOSTENIBILE?**

UNA RISORSA PER I **GRANDI EVENTI**

UNO SPAZIO PER "FARE  
RUMORE"(CUSCINETTO INTORNO..)

**QUALITA**

RISORSA PER LA **COMUNITA (SOCIALE)**

DA RESTITUIRE AI CITTADINI

POTENZIALITA: **PUNTO VERDE!**

UN'AREA DI **AGGREGAZIONE**  
PER IL TERRITORIO

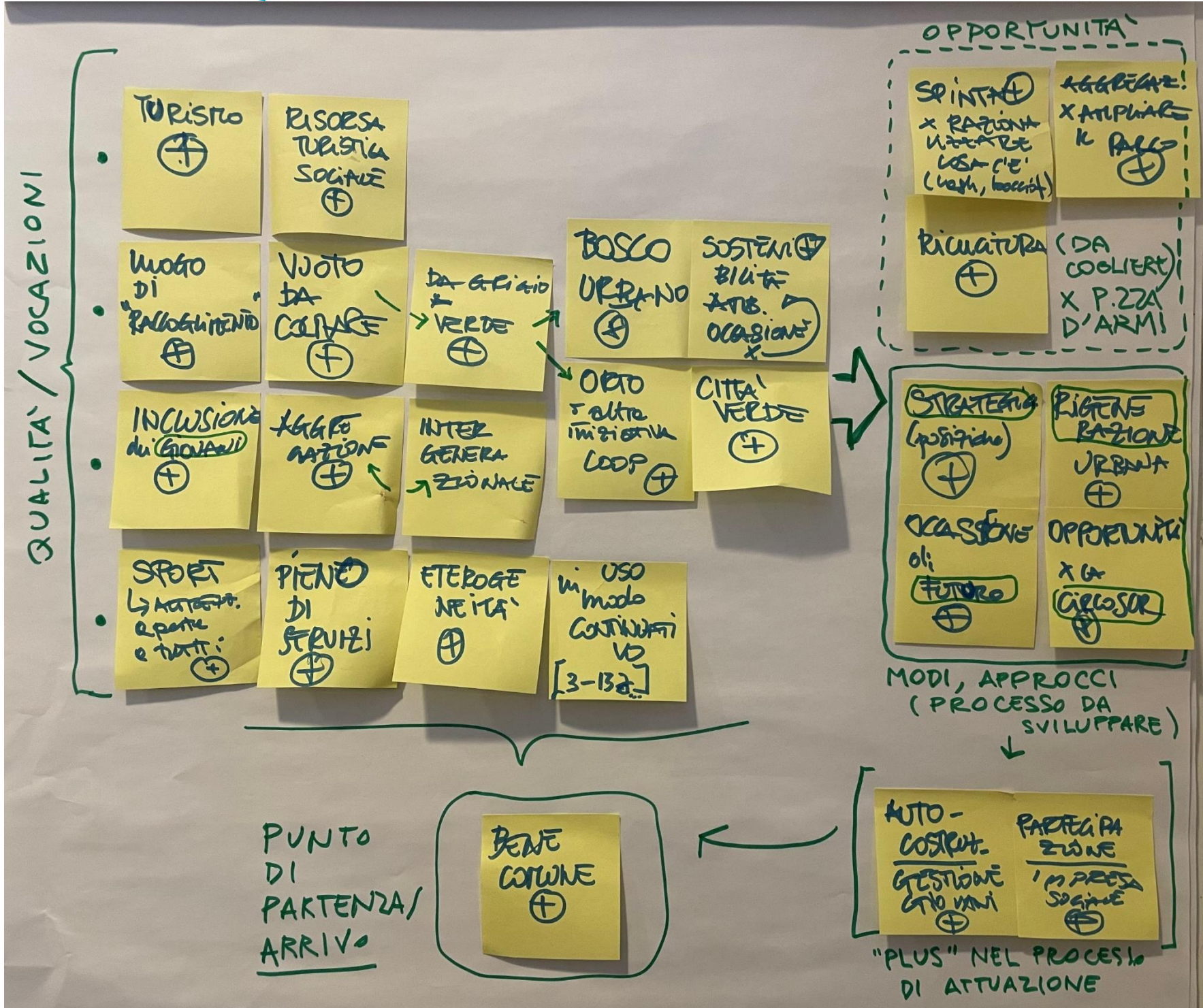
SPAZIO DI **ESPRESSIONE PER I GIOVANI**

UNA OPPORTUNITA PER **FARE**  
**BERLINO A TORINO!**

UNO SPAZIO DA "**RIGENERARE**"  
**ATTRAVERSO LE INIZIATIVE DEI GIOVANI**  
(CAPITALIZZANDO SU ESPERIENZE DI  
ECCELLENZA NELLA CITTA DI TORINO)



# DALLE QUALITÀ E VOCAZIONI, LE PRIME IDEE..

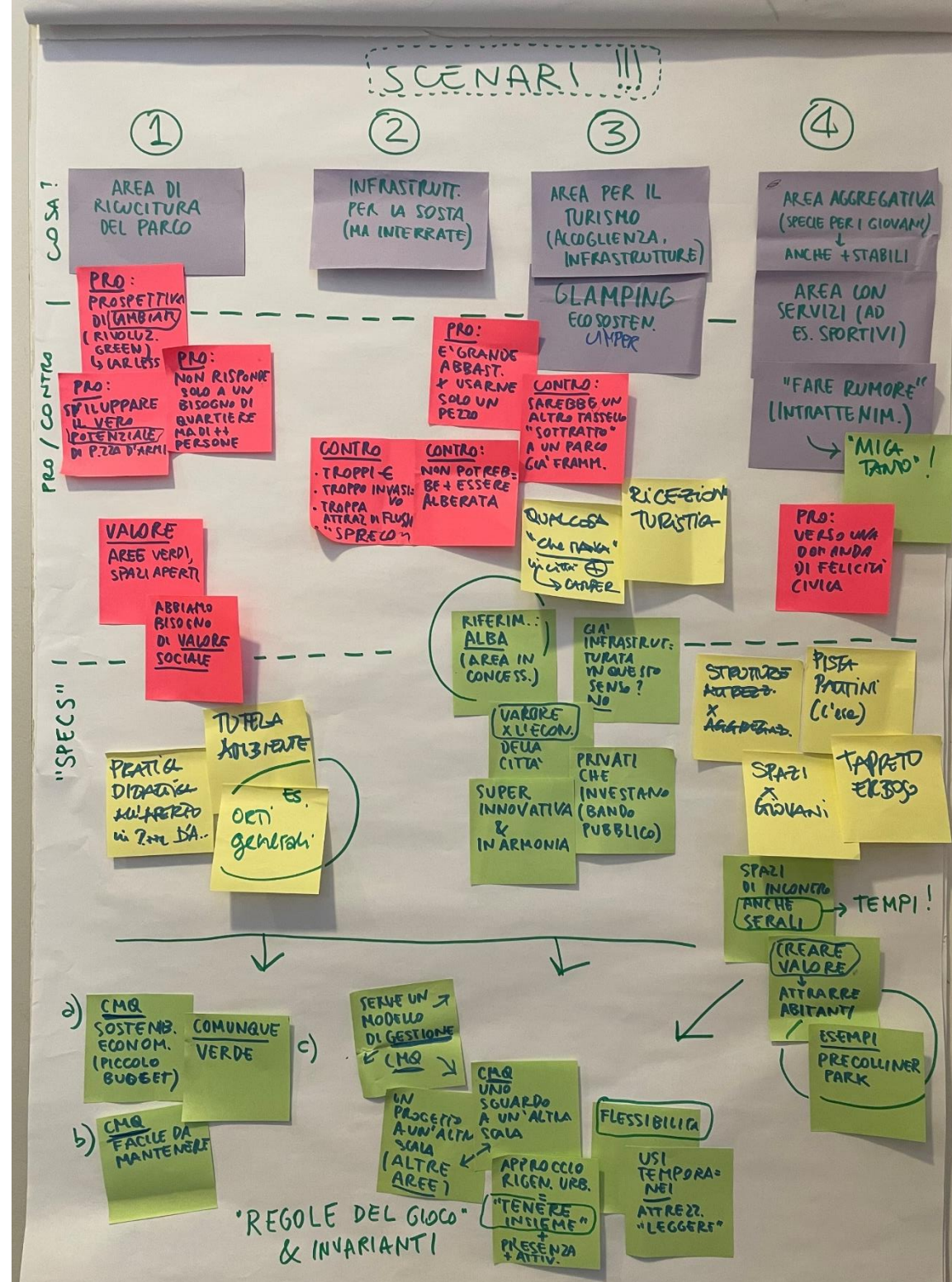


Monte Lungo. Laboratorio di idee per rigenerare uno spazio di valore urbano

# Verso le linee di indirizzo: *Scenari a confronto e «regole del gioco»*



# SCENARI A CONFRONTO:



# PER AVVIARE UN PERCORSO DI RIQUALIFICAZIONE

SERVE UNA FUNZIONE PER **2 QUARTIERI**  
CHE GRAVITANO SU UN PARCO

SERVE PENSARE ALLA **SCALA DELLA CITTÀ**

SERVE METTERE L'AREA A REDDITO E  
GENERARE **VALORE ECONOMICO**

SERVE ATTRARRE E GENERARE  
**VALORE SOCIALE**

SERVE **USARE LO SPAZIO DI SERA**

SERVE UNA LOGICA DI **SERVIZIO AI CITTADINI**

SERVE METTERE LE COSE  
NEL **POSTO GIUSTO**

SERVE **NON SOTTRARRE ALTRO SPAZIO PUBBLICO**  
(C'È GIÀ LA PARTE MILITARE)

SERVE **OTTIMIZZARE COSTI**

SERVE **FARE CON POCO**  
(NON DEVE ESSERE UN'OPERA FARAONICA!)

SERVE UN **INVESTIMENTO ANCHE PRIVATO**

SERVE UN **MODELLO DI GESTIONE**  
CON **VISIONE**

**COSA SERVE?**

**COME SI PUÒ FARE?**

CI PUÒ ESSERE UNA **COMMISTIONE DI FUNZIONI**

CI PUÒ ESSERE UN **USO TEMPORANEO** "IN ATTESA  
DI..." // CI POSSONO ESSERE **USI A ROTAZIONE**  
(SERVE PENSARE ANCHE ALLA VARIABILE TEMPO)

Monte Lungo. Laboratorio di idee per rigenerare uno spazio di valore urbano

# Questioni aperte

*Dagli esiti del Laboratorio, per discutere*

---

# «CONCLUSIONI PROVVISORIE» E «QUESTIONI APERTE»

## #1

Sono emerse due visioni (complementari) sul **valore dell'area**, rispetto alla **dimensione di prossimità e per il quartiere**, ma anche rispetto a una **scala più ampia e di sistema**, che rimanda a **visioni strategiche** per la città di Torino, sia con riferimento alle "reti ecologiche", sia con riferimento all'attrattività.

Si è molto discusso, in particolare, degli **impatti delle grandi attrezzature** presenti e dell'uso legato ai **grandi eventi**, soprattutto con riferimento alla questione della gestione della accessibilità e delle infrastrutture (per la sosta).

Allo stesso modo, si è molto discusso del potenziale che potrebbe avere – non necessariamente in Monte Lungo, ma nella città – **una area camper innovativa e di qualità** (ad esempio, sul modello dei "glamping").

## ATTENZIONI / DOMANDE:

### QUALE "CORNICE" AL PROGETTO MONTE LUNGO

- sul tema mobilità (in particolare, per la gestione dei picchi legati agli eventi)?
- nella connessione tra le aree verdi ad alto valore ecologico?
- rispetto alle infrastrutture per il turismo (camperistico) e l'accoglienza?

# «CONCLUSIONI PROVVISORIE» E «QUESTIONI APERTE»

## #2

In secondo luogo, sono emerse molte **considerazioni sul processo**.

L'idea di una rigenerazione urbana che veda **partecipe la comunità** è molto forte e trova riferimenti in altre esperienze cittadine.

Allo stesso tempo, emerge la preoccupazione di un **«tempo intermedio» troppo lungo**, così come la preoccupazione che a un primo intervento-base non segua un **progetto sufficientemente incisivo**..

Infine, emerge l'idea che **usi, gestione e presidio** sono tra loro legati: quali «regole» e strumenti, per **tenere assieme** queste dimensioni?

### ATTENZIONI / DOMANDE:

*..riguardanti processi e tempi per la futura attuazione degli interventi.*

- cosa potrebbe accadere nell'area "in attesa" di un progetto di trasformazione?
- come coinvolgere i cittadini, come abilitarne un ruolo di attiva partecipazione, anche rispetto alla futura gestione?



# «CONCLUSIONI PROVVISORIE» E «QUESTIONI APERTE»

## #3

Infine, il percorso ha evidenziato una consapevolezza della necessità di **pensare Monte Lungo "in relazione" all'intero sistema di Piazza d'Armi**: sia rispetto ai **percorsi**, in una logica di "connessione" tra le parti, che all'insieme delle **attrezzature**, in prospettiva di ottimizzazione, evitando frammentazioni e replicazioni.

La domanda emersa riguarda, dunque, la possibilità che il progetto futuro per Monte Lungo possa non solo lavorare entro il perimetro dell'area, ma anche su alcune "strutture" che definiscono l'intero sistema del parco.

### ATTENZIONI / DOMANDE:

*..riguardanti il progetto da sviluppare.*

- Di cosa si occuperà? Di quale parte del Parco?
- Potrà intervenire anche su alcune altre parti / strutture esistenti, in logica di "Integrazione"?